



Dan Aamlid/NIBIO



NIBIO

Konferansen Skog 07.09.2023

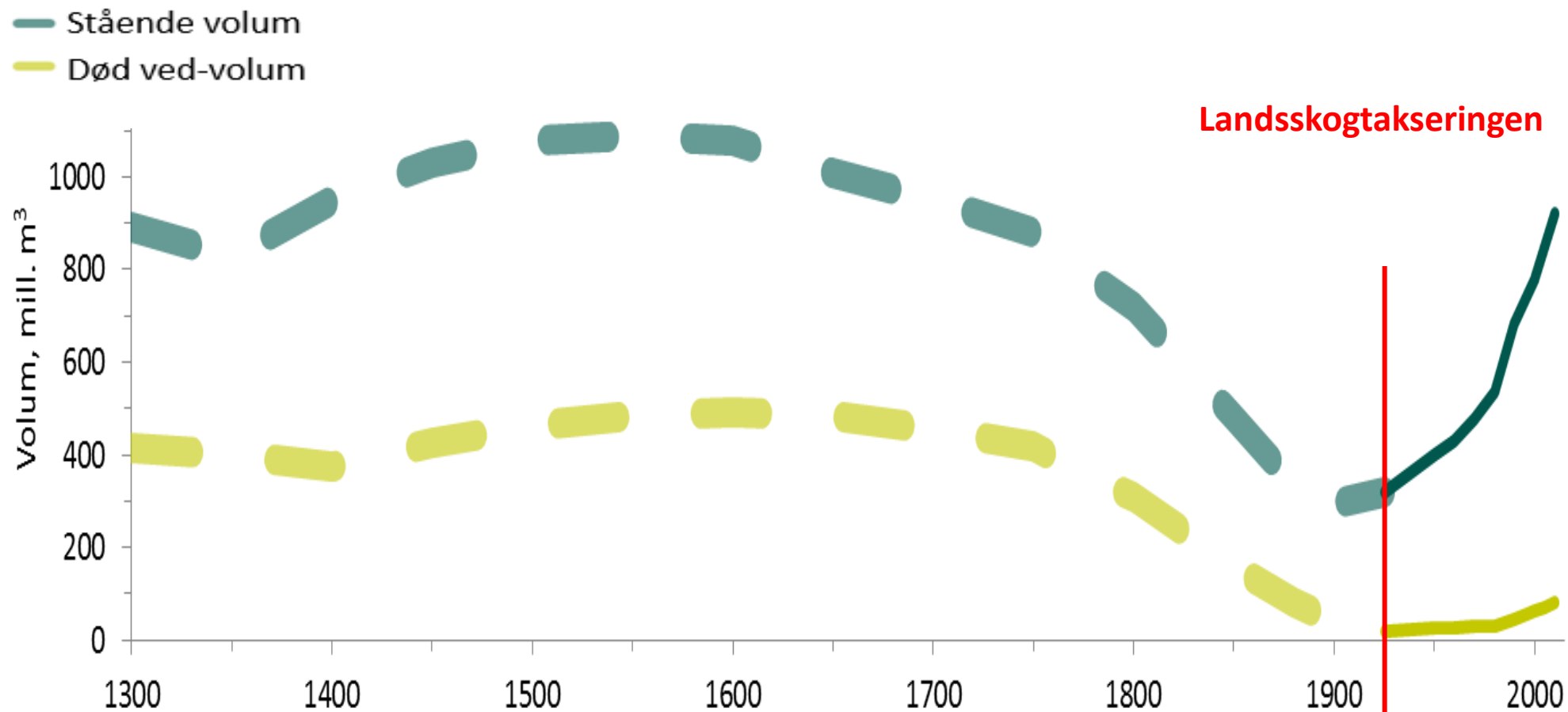
«Skogbrukets påvirkning på utviklingen i skogen i dag – og i framtiden»

Bjørn Håvard Evjen

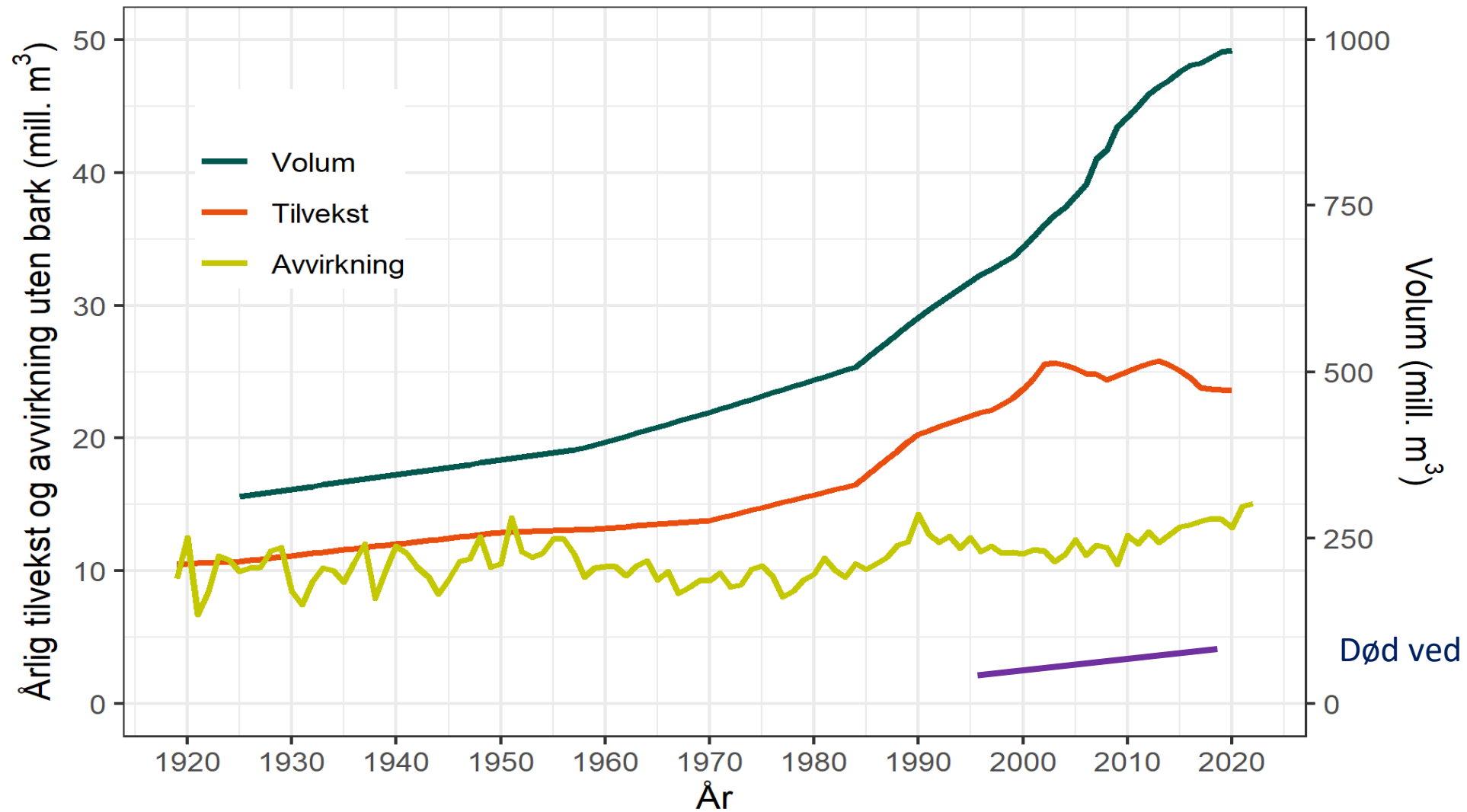
Divisjonsdirektør

Skog og Utmark

Langsiktig utvikling – stående kubikkmasse og død ved

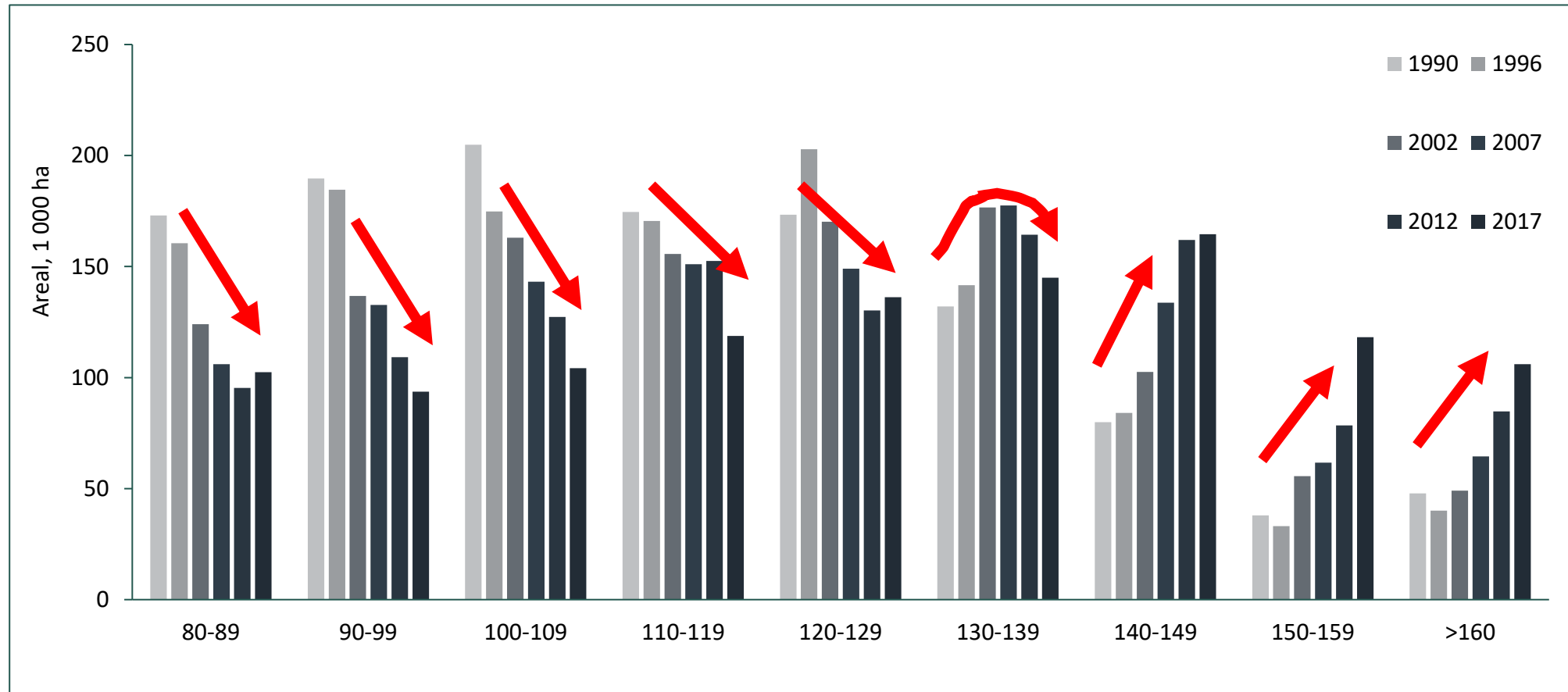


Volum, tilvekst og hogst de siste 100 år i Norge



Utvikling Grandominert skog eldre enn 80 år

10-års aldersklasser
gjennom 6 takstomdrev



Rødlista for arter i Norge

IUCN




År	1992	1998	2006	2010	2015	2021
Antall vurderte arter	~8 100	14 637	18 271	21 094	20 915	23 405
Rødlista arter (%)	22,7	20,9	20,8	21,8	21,2	21,2
Trua arter (%)	15,2	11,1	10,6	11,4	11,3	11,8
Regionalt utdødd (%)	0,6	0,7	0,5	0,6	0,6	0,5

Rødlista for arter i de Nordiske landene



Norge

Vurderte arter: 20 915
Rødlista: 21 %
Trua: 11 %



Sverige

21 607
20 %
9 %



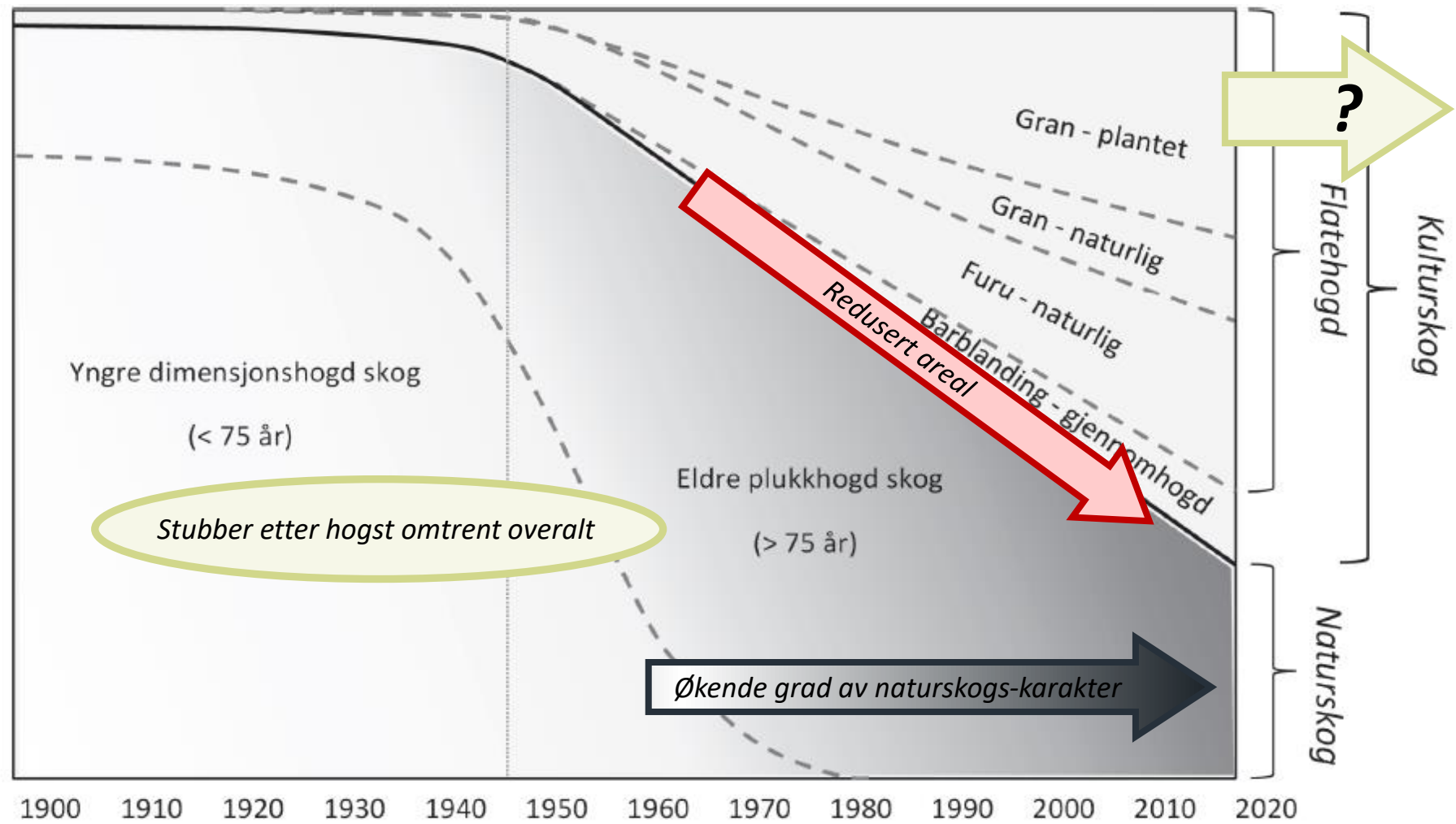
Finland

21 398
23 %
11 %

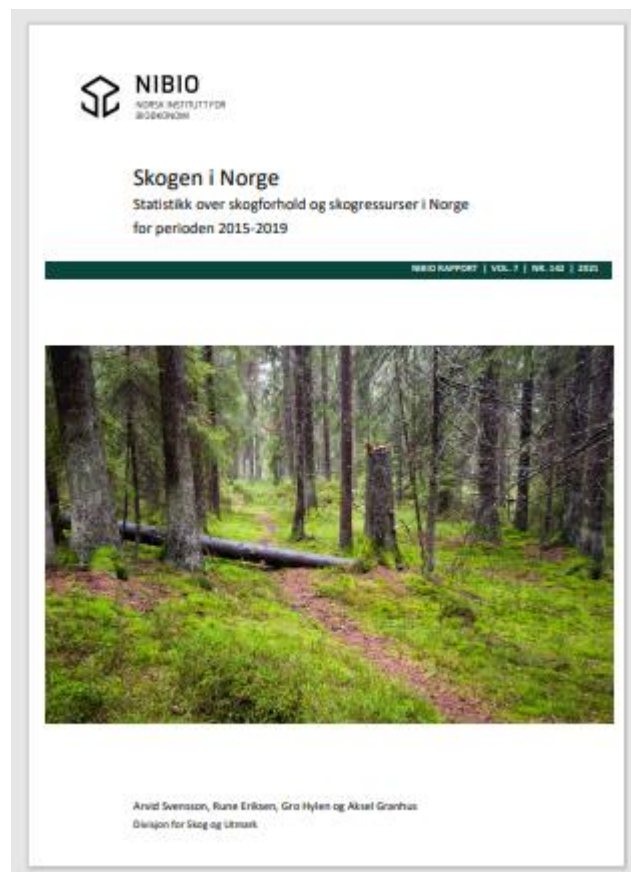
Naturskog – Kulturskog sentrale barskogsområder på Østlandet



Storaunet & Rolstad (2020)



Mer informasjon og statistikk om skogen i Norge



<https://nibio.brage.unit.no/nibio-xmlui/handle/11250/2763651>



<https://www.skogbruk.nibio.no/skogen-i-norge>



Skog og annet trebevokst areal dekker 44 prosent av landarealet i Norge. Innlandet er det største skogfylket med 2,7 millioner hektar eller 72 dekar skog per innbygger. Drevsjø, Innlandet. Foto: John Yngvar Larsson, NIBIO

SKOGEN I NORGE



TAKK FOR OPPMERKSOMHETEN

bjorn.havard.evjen@nibio.no